Schémata pro označování pracovních míst

Schéma č. 1.1.: Výspravy vozovek emulzí a kamenivem – v obci

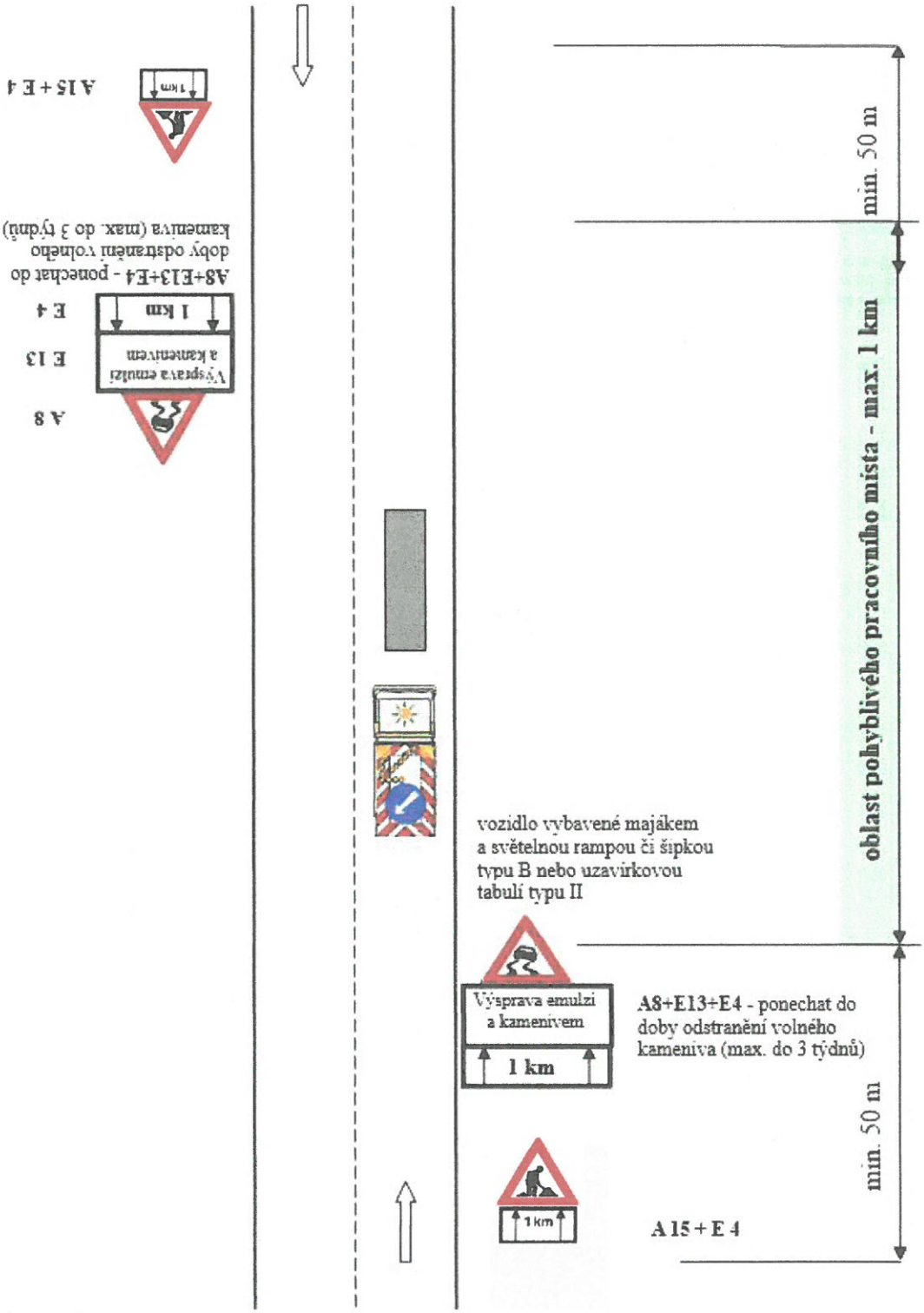

Schéma č. 1.2.: Výspravy vozovek emulzí a kamenivem – mimo obec

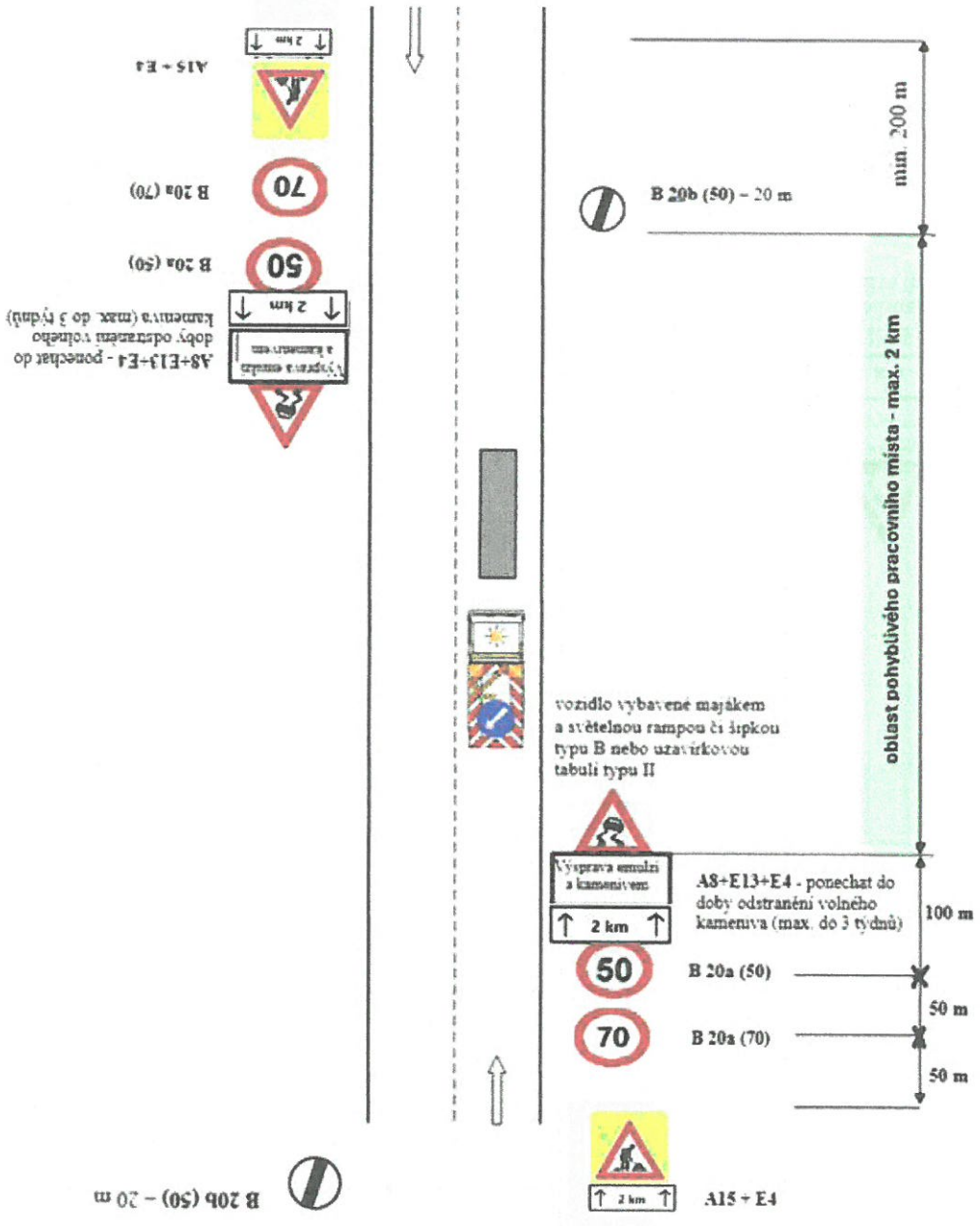

Pozn. Dopravní značky „Nejvyšší dovolená rychlost“ B 20a (50 km/h) i „Nebezpečí smyku“ A 8 opakovat za každou křižovatkou nebo v úseku po 1km.

Schéma č. 2.1: <u>Výspravy vozovek obalovanou živičnou směsí s případným frézováním poruchy – v obci (krátkodobé i dlouhodobé pracovní místo)</u>

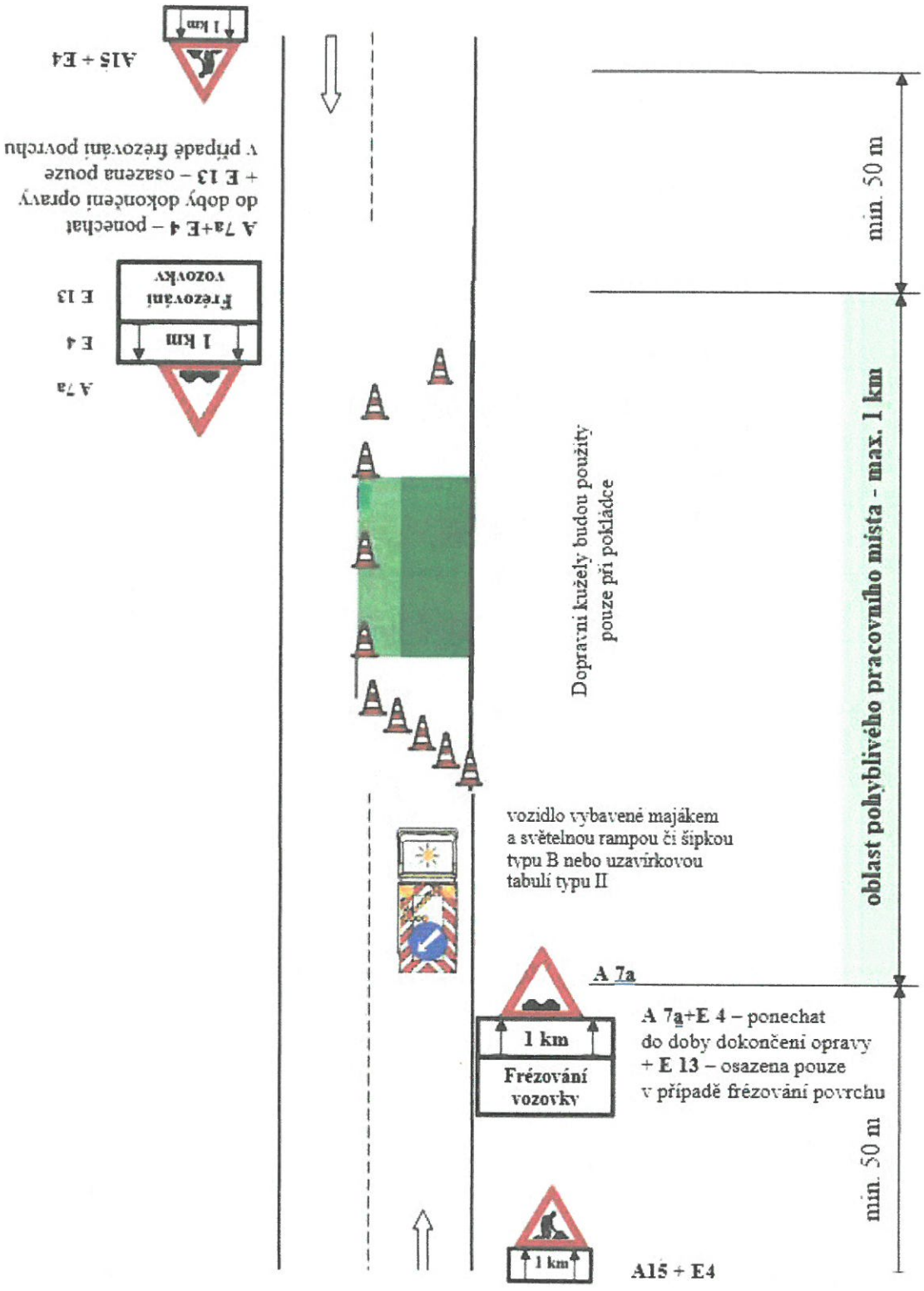

Schéma č. 2.2: <u>Výspravy vozovek obalovanou živičnou směsí s případným frézováním poruchy – mimo obec (krátkodobé i dlouhodobé pracovní místo)</u>

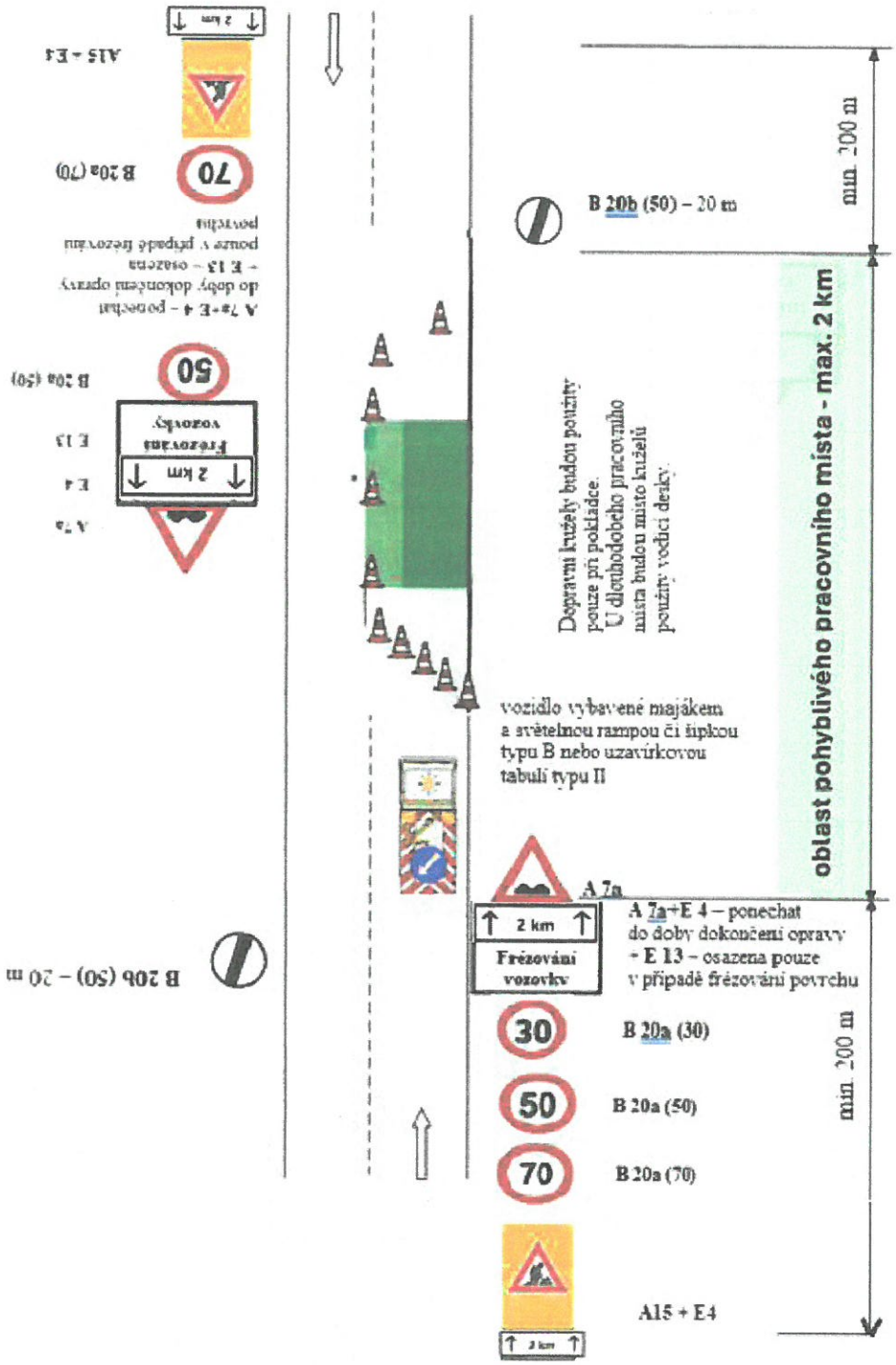

Schéma č. 3.1.: Ostatní běžná údržba součástí a příslušenství silnic – v obci

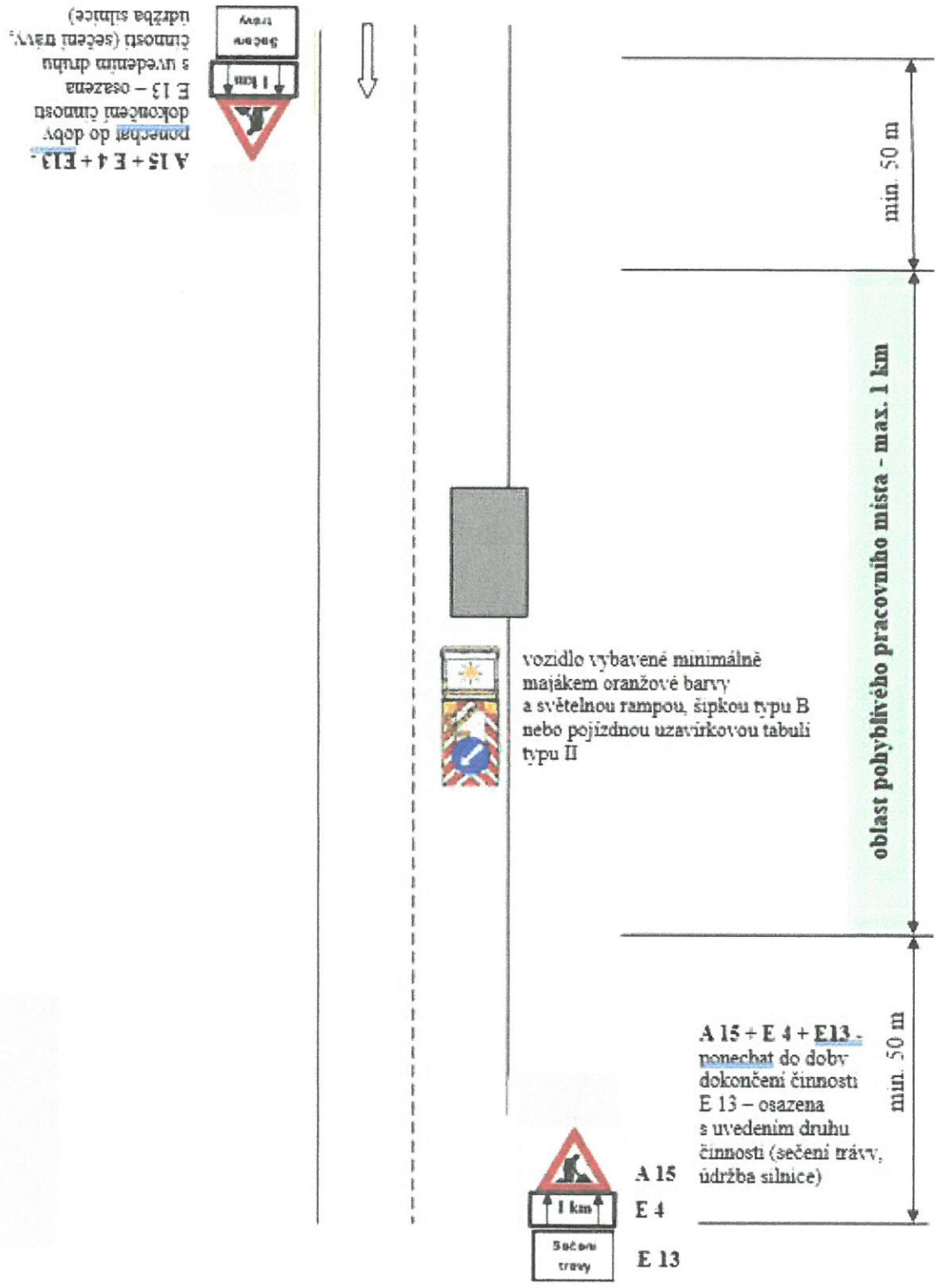

Schéma č. 3.2.: Ostatní běžná údržba součástí a příslušenství silnic – mimo obec (přehledný úsek)

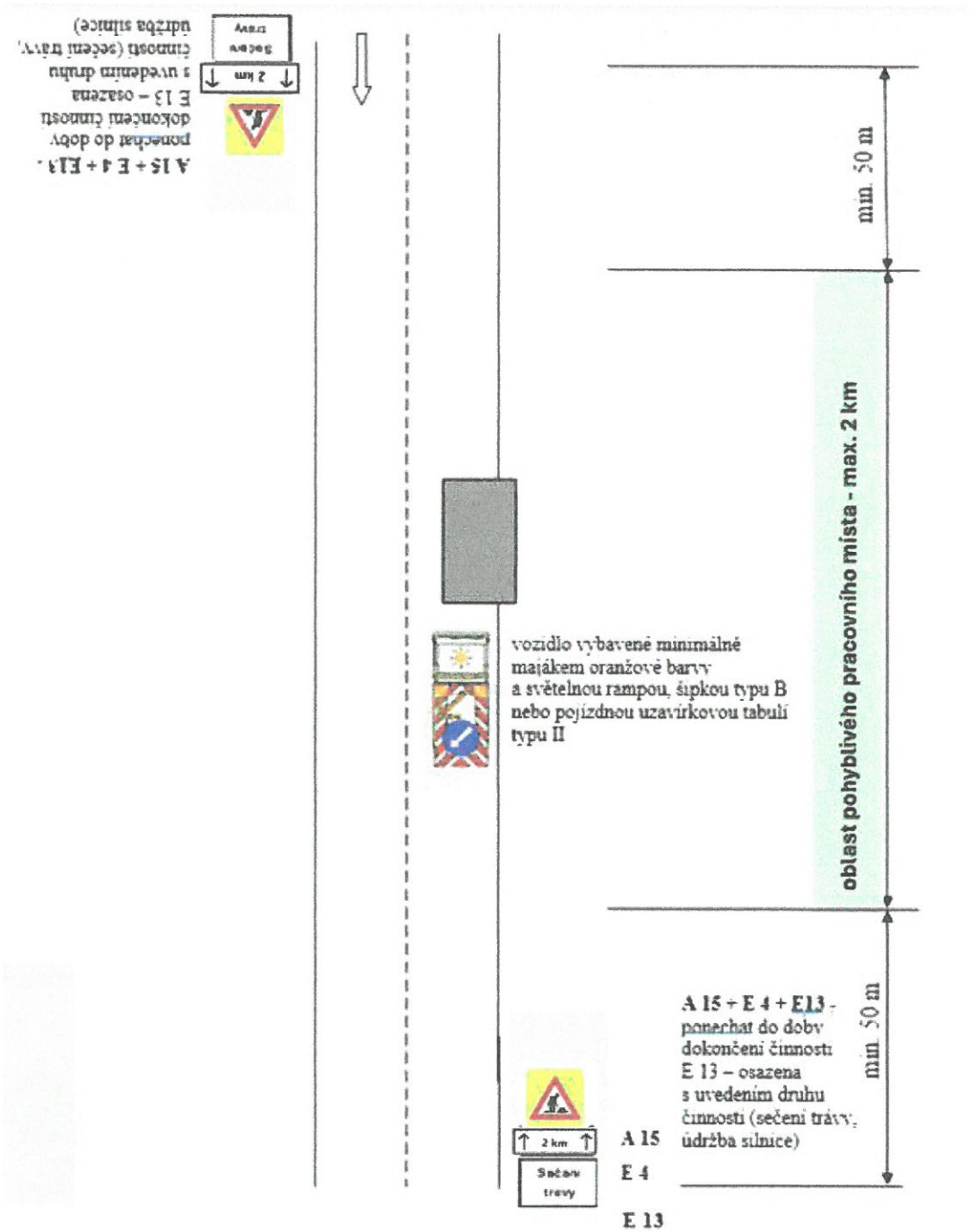

Schéma č. 4.1.: Provádění vodorovného dopravního značení – pohyblivé pracovní místo

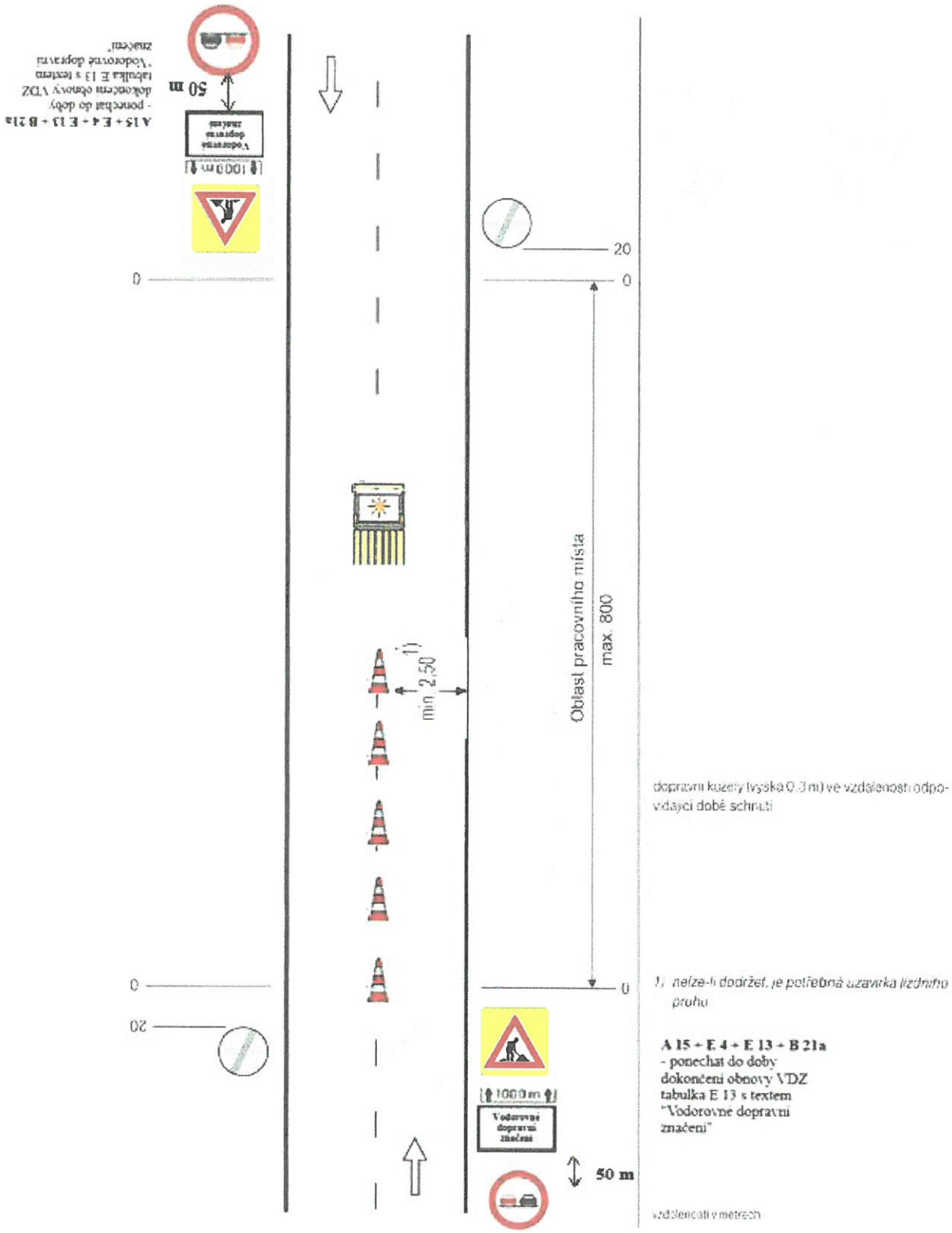

Schéma č. 4.2.: Provádění vodorovného dopravního značení – místo s krátkou dobou provádění prací

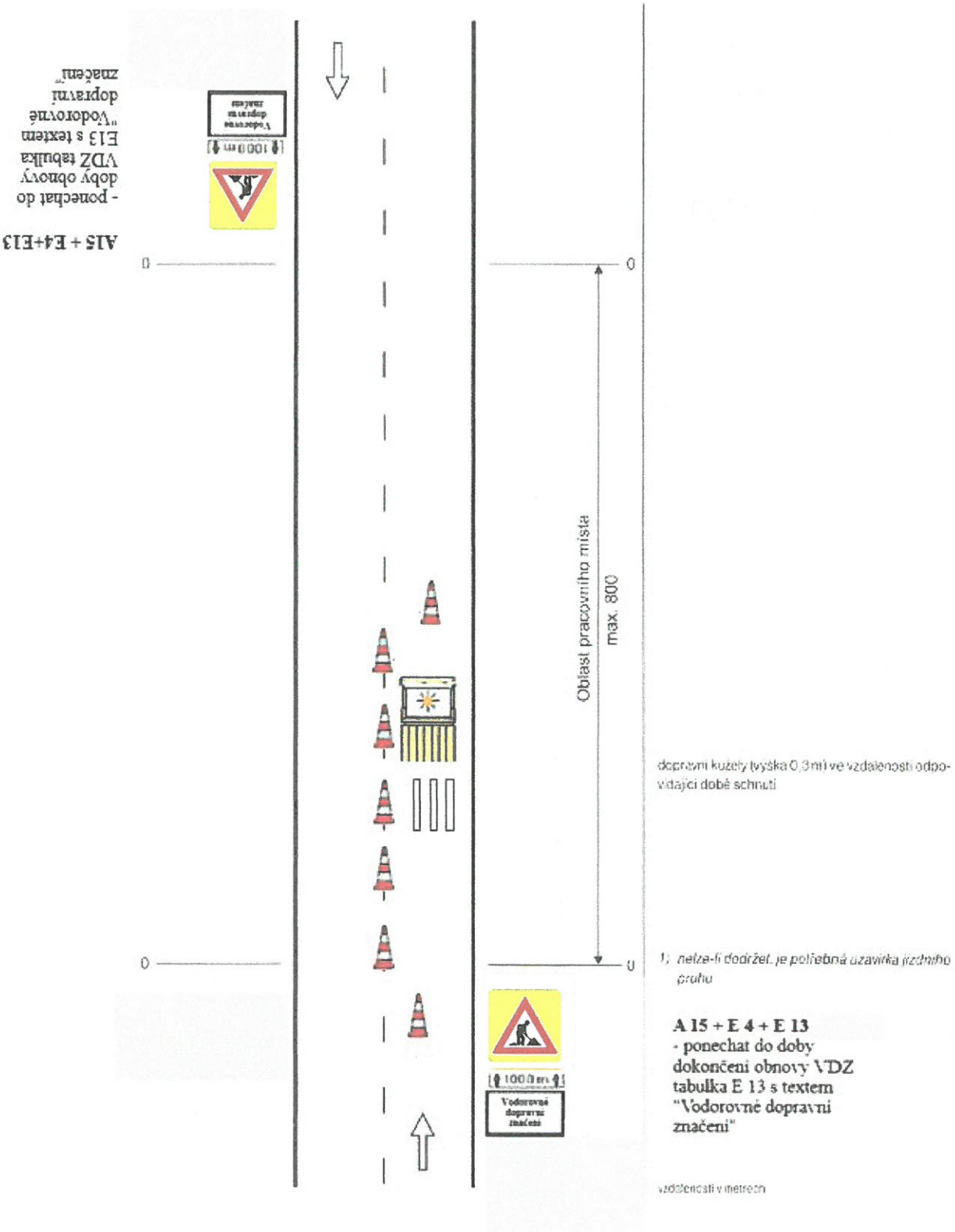

Schéma č. 5.1.: Omezení nejvyšší dovolené rychlosti – v obci

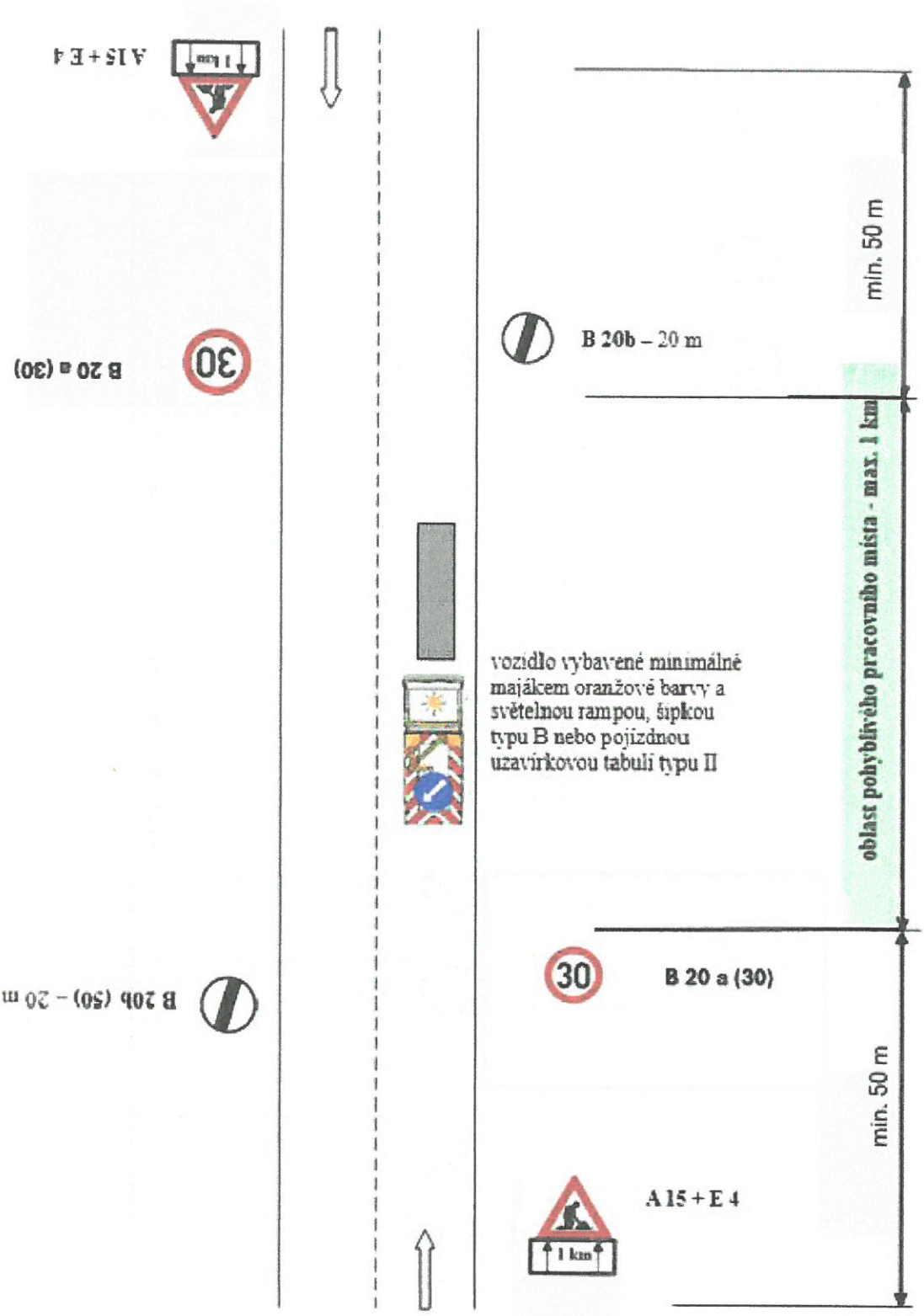

Pozn.: Lze kombinovat s ostatními schématy, např. při běžné výspravě výtluků bez použití frézy.

Schéma č. 5.2.: Omezení nejvyšší dovolené rychlosti – mimo obec

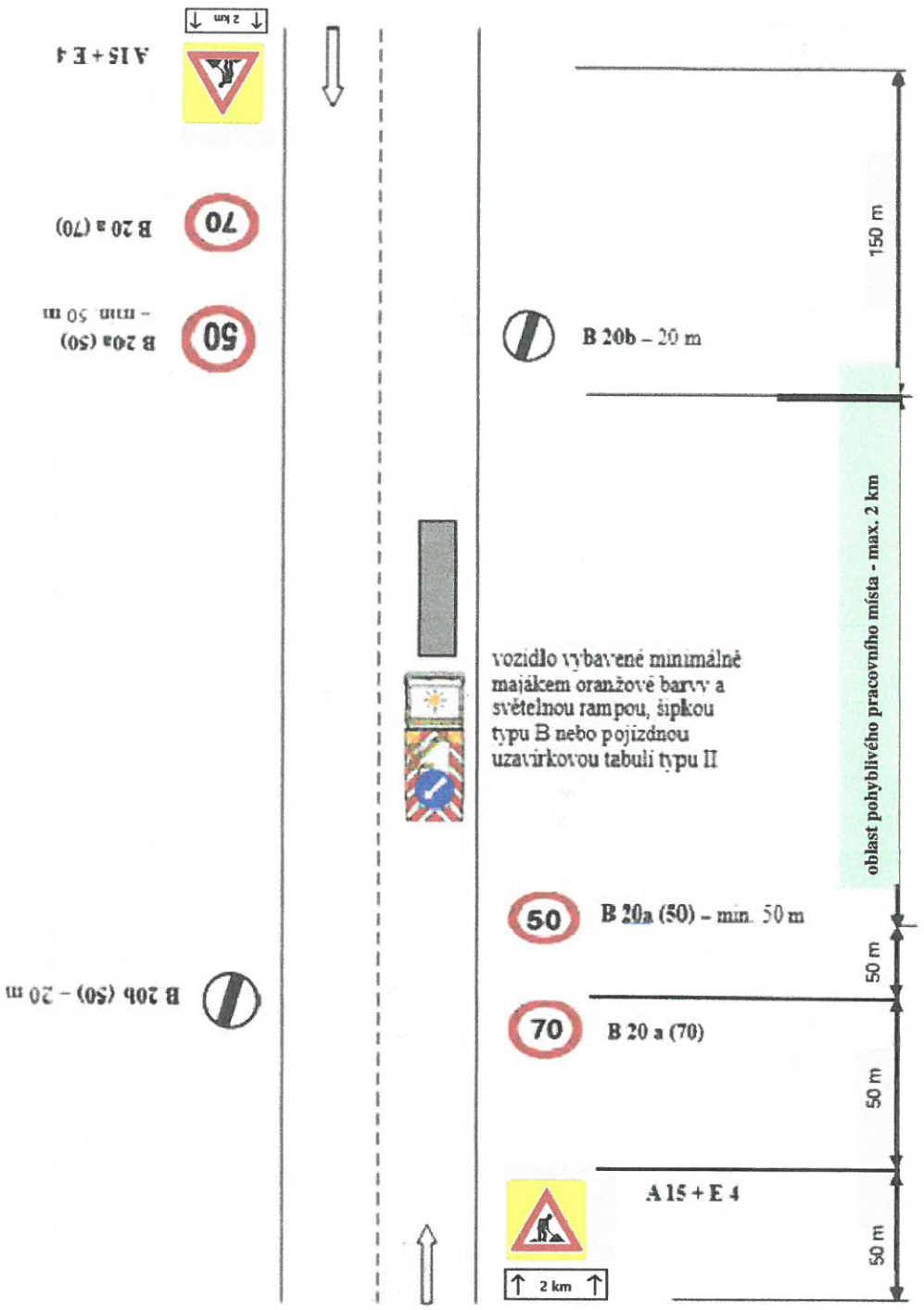

Pozn.: Lze kombinovat s ostatními schématy, např. při běžné výspravě výtluků bez použití frézy

Schéma č. 6.1.: <u>Místa s „výtluky, poškozená krajnice“ – v obci</u>
(max. délka použití tohoto schématu je 1 měsíc)

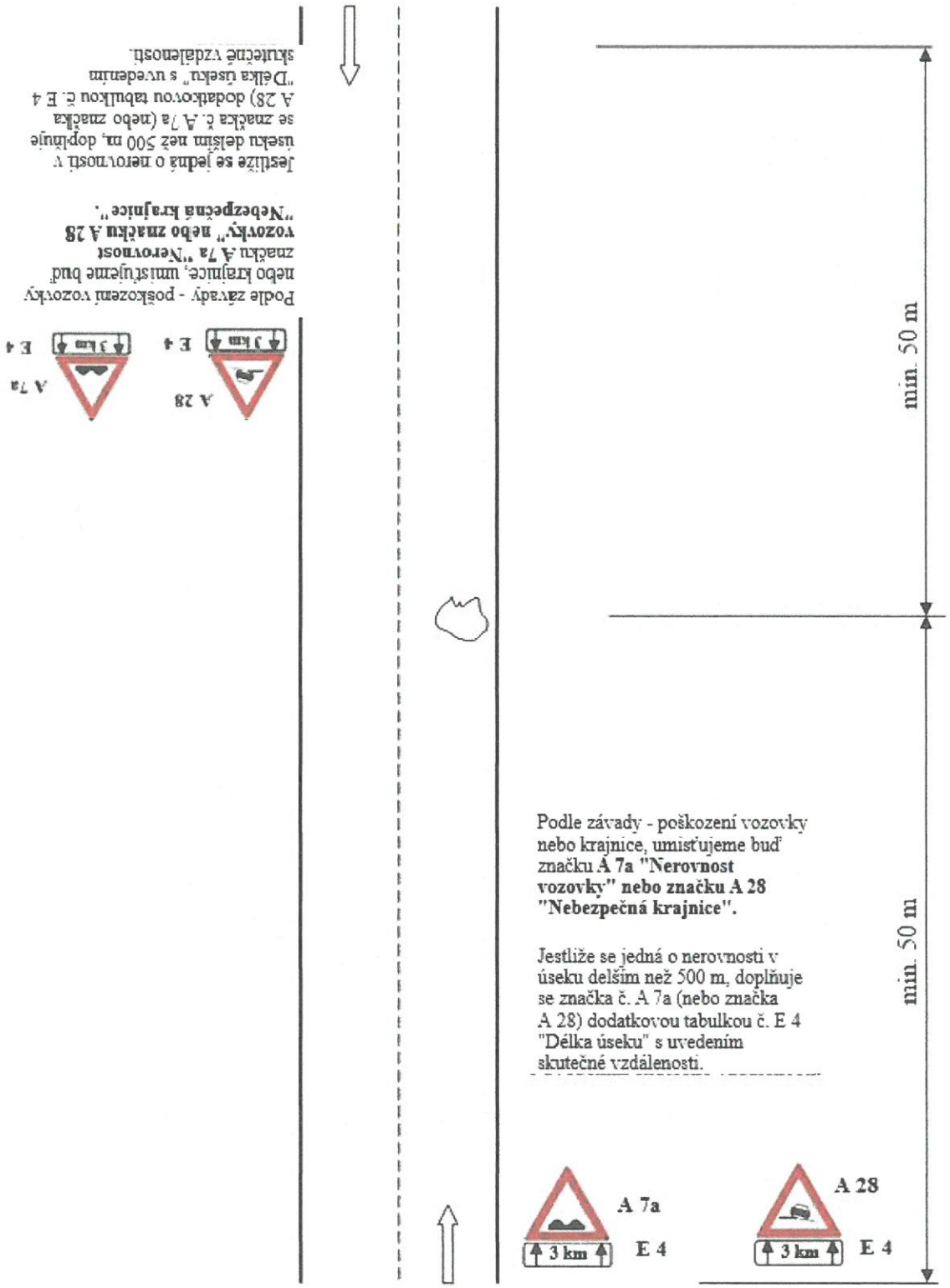

Schéma č. 6.2.: Místa s „výtluky, poškozená krajnice“ – mimo obec

(max. délka použití tohoto schématu je 1 měsíc)

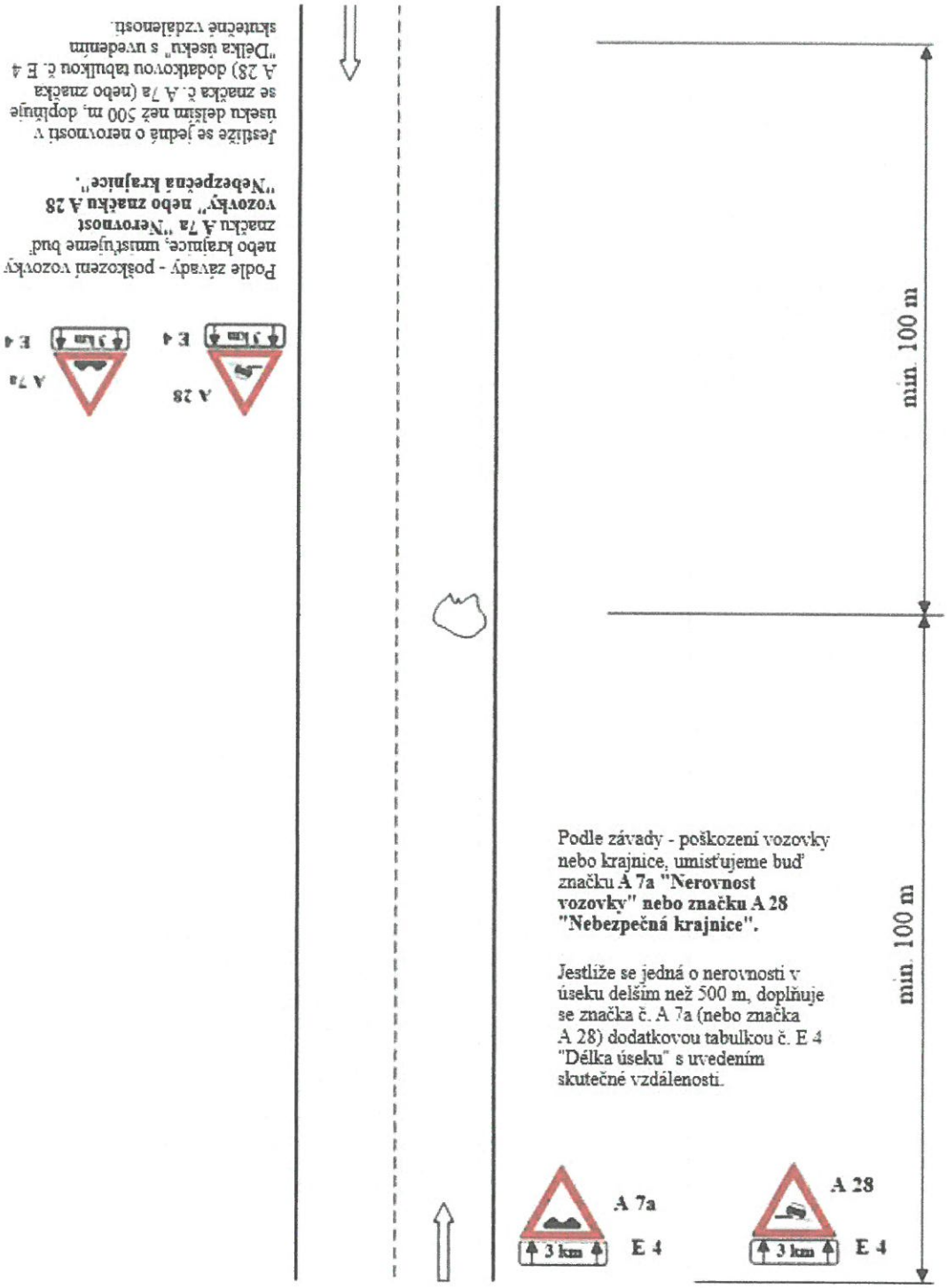

Pozn. Bez dodatkové tabulky E 4 se jedná o označení jednotlivé závady.

Schéma č. 7.1.: Střídavý provoz řízen světelným signalizačním zařízením – v obci (dlouhodobé pracovní místo – max. 1 týden)

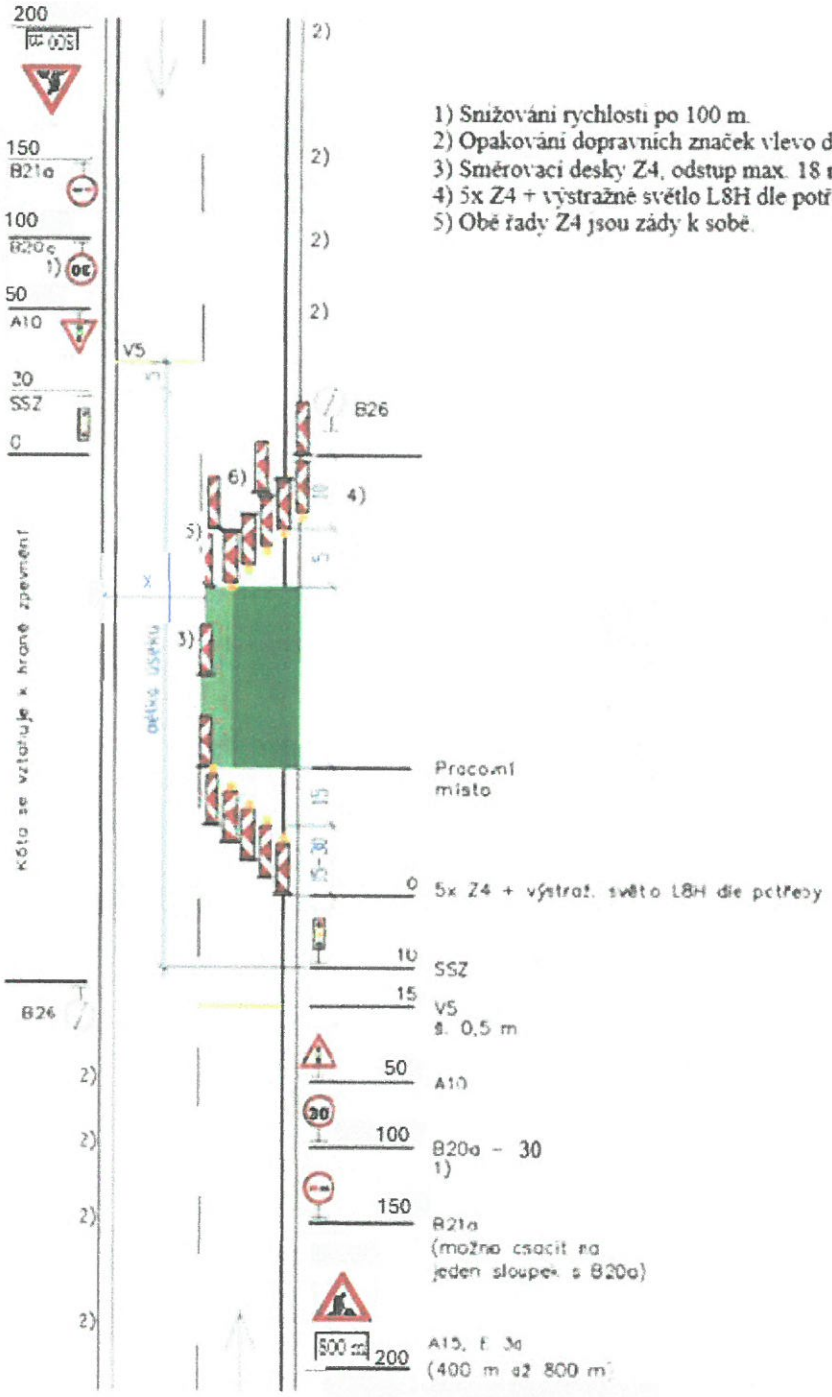

1) Snižování rychlosti po 100 m.
2) Opakování dopravních značek vlevo dle potřeby.
3) Směrovací desky Z4, odstup max. 18 m.
4) 5x Z4 + výstražné světlo L8H dle potřeby.
5) Obě řady Z4 jsou zády k sobě.

Schéma č. 7.2.: Střídavý provoz řízen světelným signalizačním zařízením – mimo obec (dlouhodobé pracovní místo – max. 1 týden)

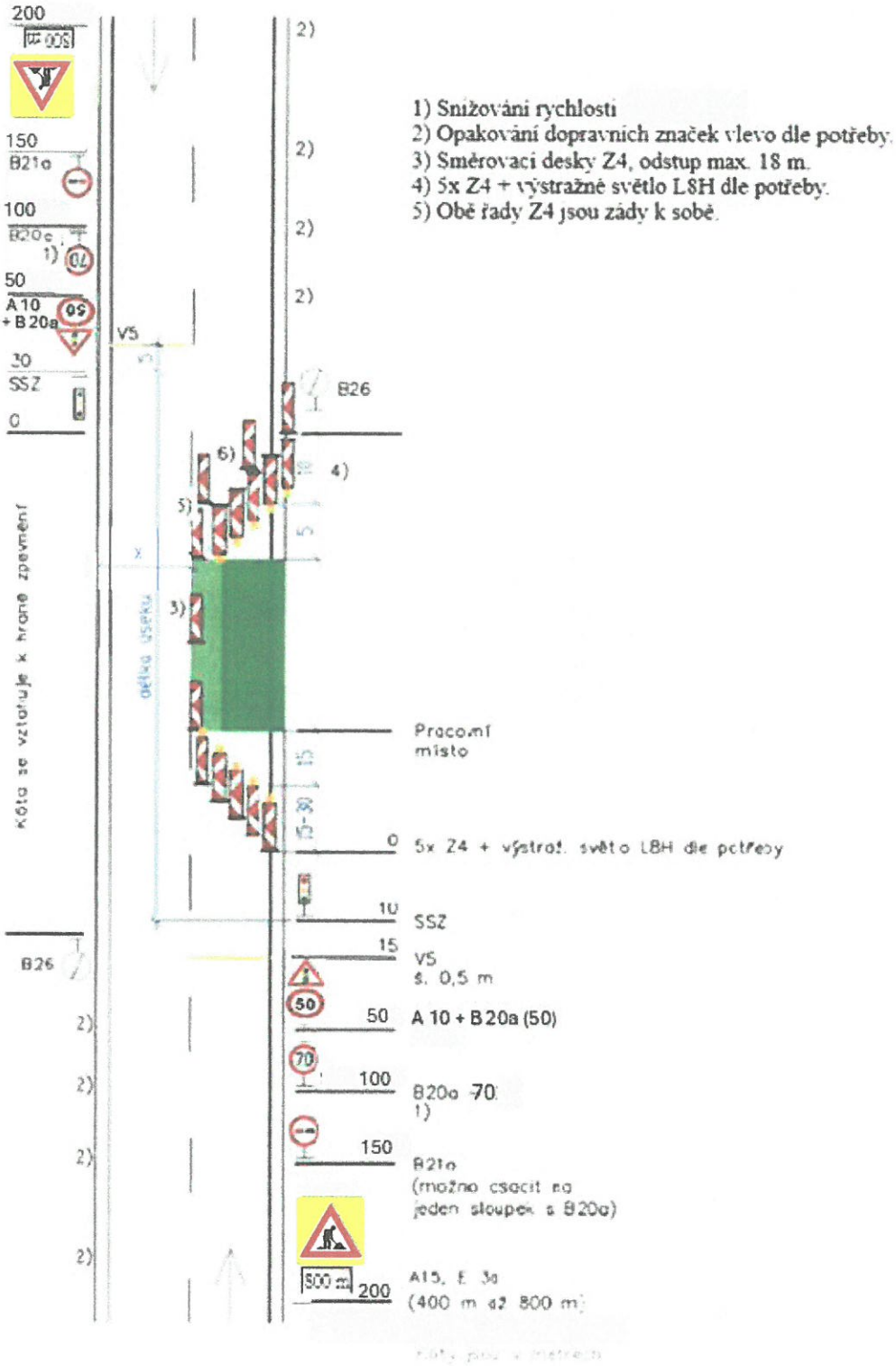

Schéma č. 8.1.: Střídavý provoz řízen pracovníky SÚS Pk – v obci (krátkodobé pracovní místo), označeno dopravními kužely

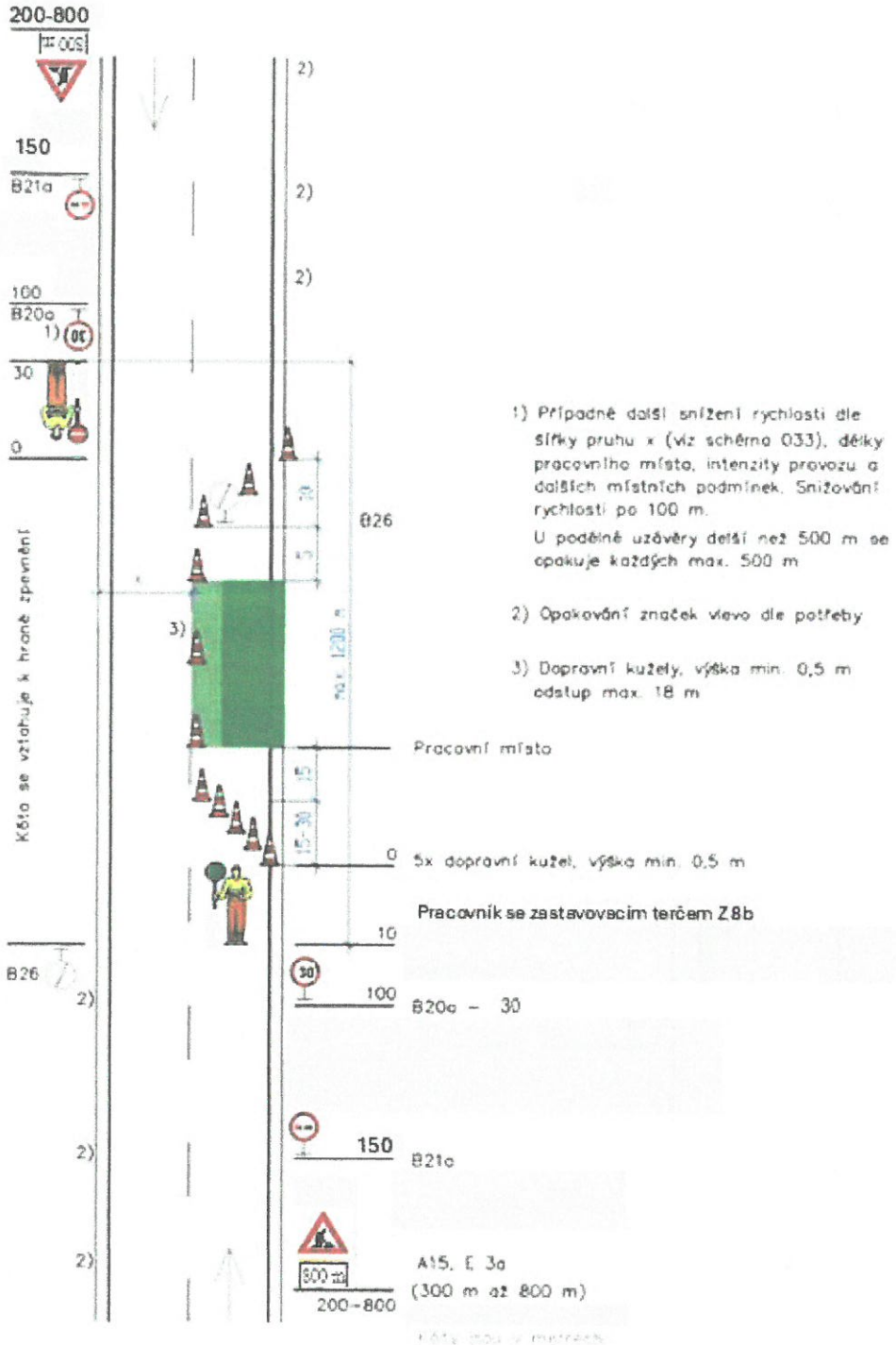

Schéma č. 8.1.1.: Střídavý provoz řízen pracovníky SÚS Pk – v obci (krátkodobé pracovní místo)

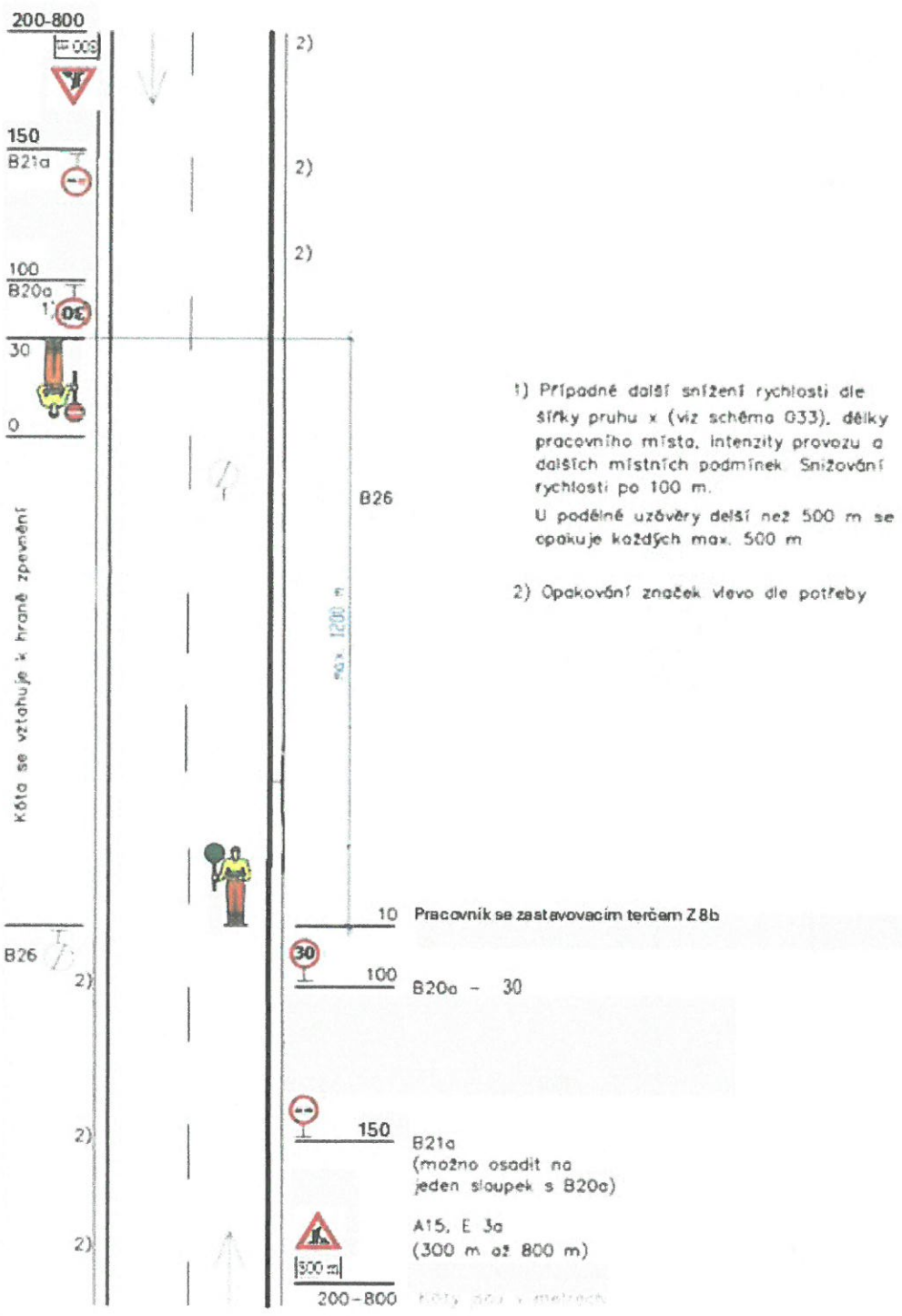

1) Případné další snížení rychlosti dle šířky pruhu x (viz schéma G33), délky pracovního místa, intenzity provozu a dalších místních podmínek. Snižování rychlosti po 100 m.
U podélné uzávěry delší než 500 m se opakuje každých max. 500 m

2) Opakování značek vlevo dle potřeby

Schéma č. 8.2.: Střídavý provoz řízen pracovníky SÚS Pk – mimo obec (krátkodobé pracovní místo), označeno dopravními kužely

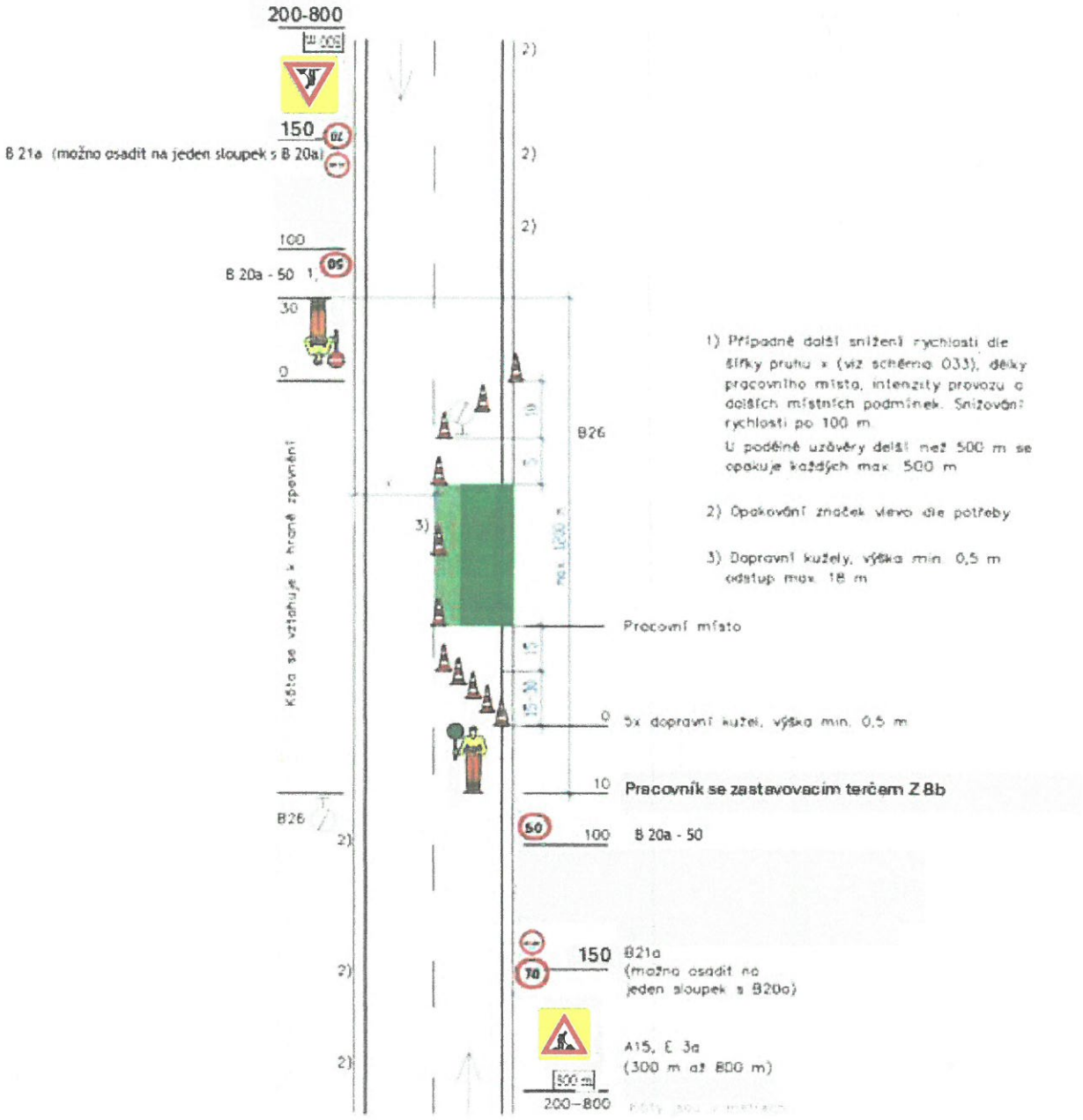

Schéma č. 8.2.2: Střídavý provoz řízen pracovníky SÚS Pk – mimo obec (krátkodobé pracovní místo)

